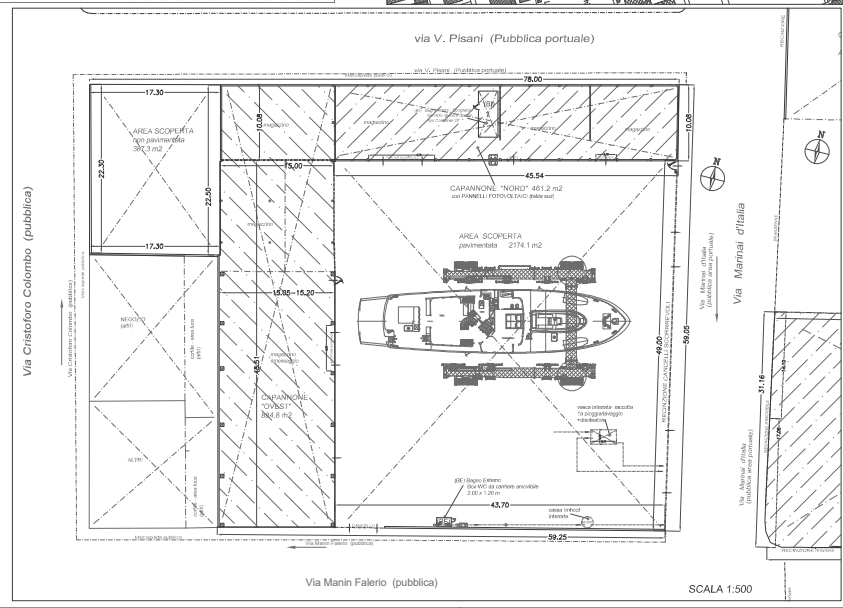
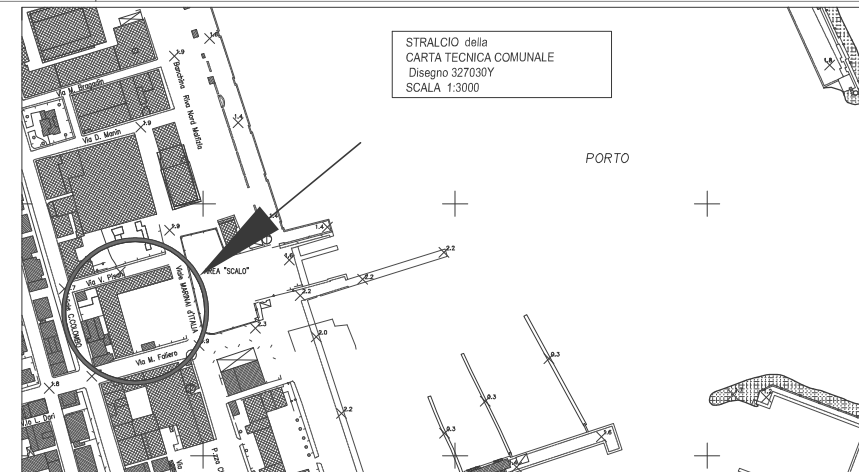
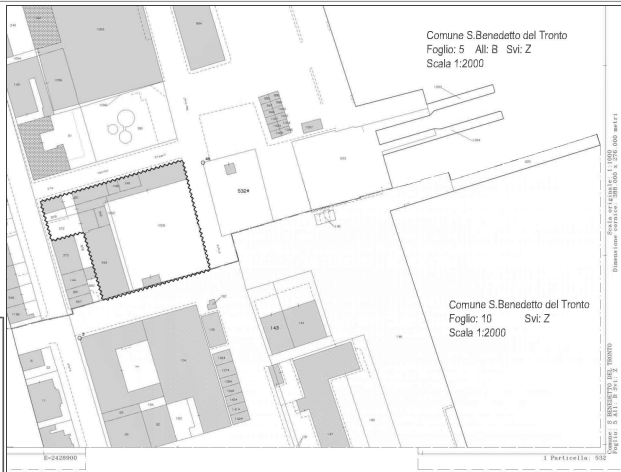


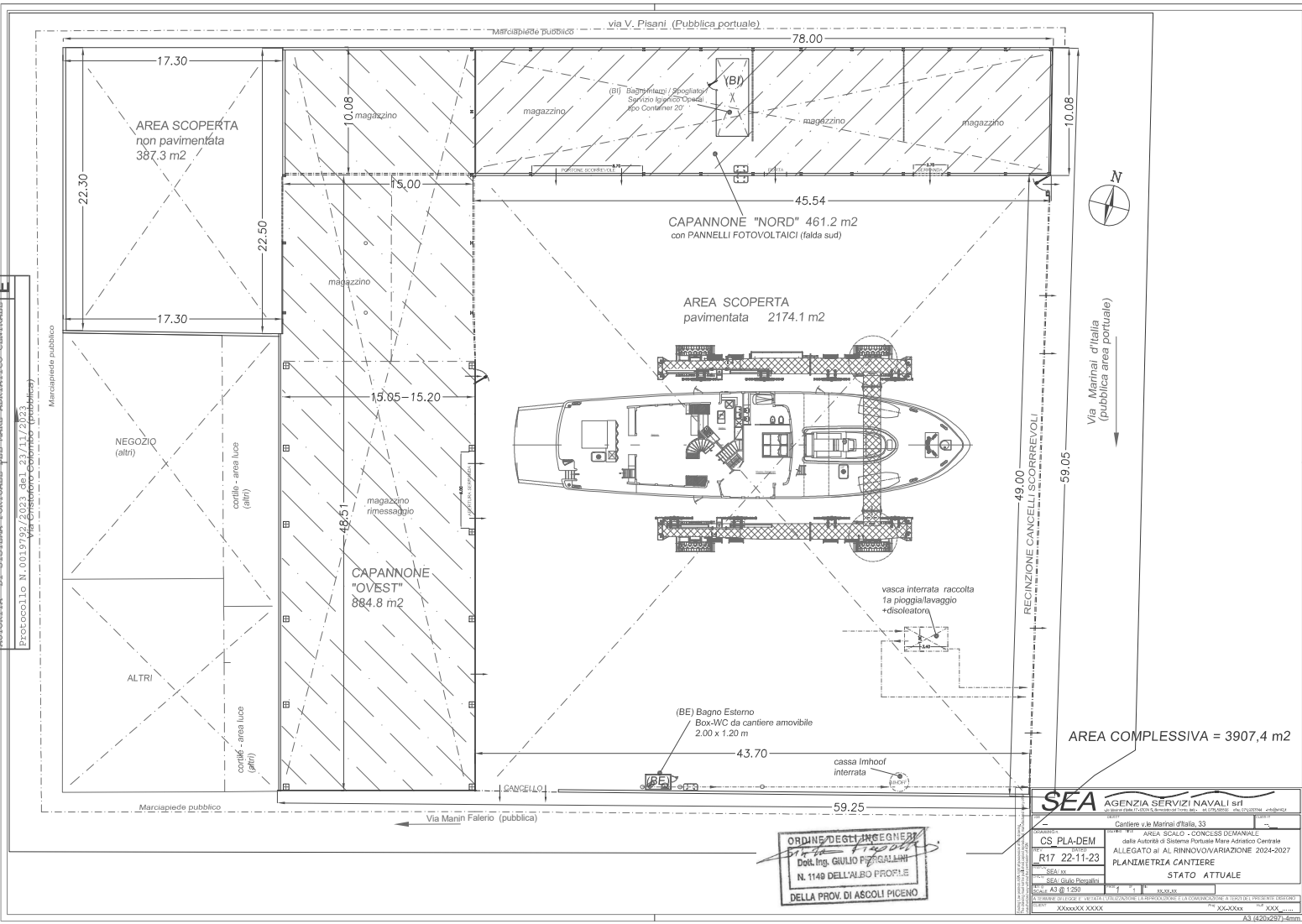
UFFICIO DI SISTEMA PORTUALE DEL MARE ADRIATICO - CENTRALE
Protocollo N. 0019792/2023 del 23/11/2023



ORDINE DEGLI INGEGNERI
Giulio Pizzagalli
Dot. Ing. GIULIO PIZZAGALLI
N. 1149 DELL'ALBO PROF. LE
DELLA PROV. DI ASCOLI PICENO

SEA AGENZIA SERVIZI NAVALI srl	
Cantiere	
PROGETTO CS PLA-DEM	AREA CANTIERE - CONCESSIONE DEMANIALE della Autorità di Sistema Portuale Mare Adriatico Centrale
REVISIONE R17 21-11-23	ALLEGATO al RINNOVO CONCO DEMANIALE 2024-2027
PLANIMETRIA GENERALE Area Cantiere	
SEA srl - STATO ATTUALE	
SCALE: 1:500	
XXX-XXX-XXXX	

AUTORELITA' DI SISTEMA PORTUALE DEL MARE ADRIATICO - CENTRALE
 Protocollo N. 0019792/2023 del 31/11/2023
 Via Costantino Cancelli (pubblica)
 Via Marina d'Italia (pubblica area portuale)



AREA COMPLESSIVA = 3907,4 m2

ORDINE DEGLI INGEGNERI
 Dott. Ing. GIULIO PIZZAGALLINI
 N. 1149 DELL'ALBO PROFESSIONE
 DELLA PROV. DI ASCOLI PICENO

SEA AGENZIA SERVIZI NAVALI srl	
Cantieri v.le Marini d'Italia, 33	
AREA SCALO - CONCESSIONE DEMANIALE	
della Autorità di Sistema Portuale Mare Adriatico Centrale	
ALLEGATO DI AL RINNOVO VARIAZIONE 2024-2027	
PLANIMETRIA CANTIERE	
STATO ATTUALE	
PROGETTO CS PLA-DEM R17 22-11-23 SEI, G. PIZZAGALLINI A3 08 1203	SCALA 1:1000 XXXXXX XXXXXX XXXXXX