

ELENCO ELABORATI AUTORITÀ DI SISTEMA PORTUALE DEL MARE ADRIATICO CENTRALE:

- CARTA TECNICA REGIONALE
- ESTRATTO CATASTALE
- ESTRATTO LIMITI DEMANIALI
- PLANIMETRIA - FOTOINSERIMENTO
- PLANIMETRIA - SEZIONI - PARTICOLARI COSTRUTTIVI
- PLANIMETRIA - AREA CANTIERE



REALIZZAZIONE, POSA IN OPERA E SERVIZIO DI MANUTENZIONE
DI IMPIANTI IN FIBRA OTTICA



COMUNE DI
ANCONA

COMMITTENTE



PROGETTISTA



ISTANZA DI AUTORIZZAZIONE

ELABORATO

ELENCO ELABORATI SISTEMA PORTUALE
COMUNE DI ANCONA

DATA

REDATTO 10-03-2023

VERIFICATO

APPROVATO

DATA 10-03-2023

REVISIONE

DATA

AGGIORNAMENTI

1.0 10-03-2023

SCALA

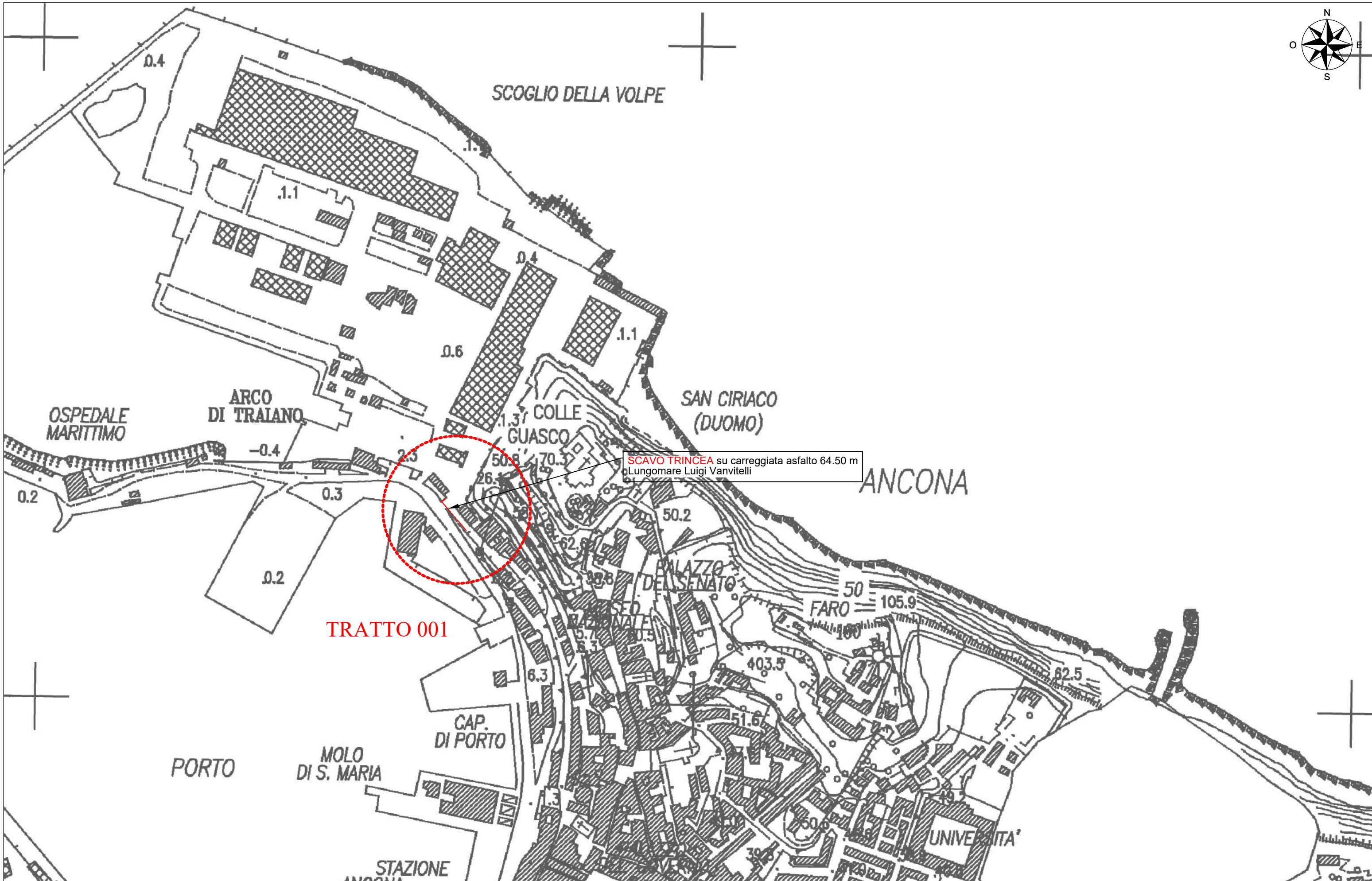
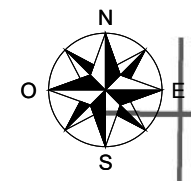
VARIE

NOME FILE

ANCONA

TAVOLA

INDICE




TRATTO 001

SCAVO TRINCEA su carreggiata asfalto 64.50 m Lungomare Luigi Vanvitelli

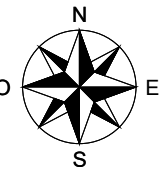
| | | | | | | |
|--|--|--|--------------------------------------|---|--|--|
| <p>COMMITTENTE</p>  | <p>PROGETTISTA</p>  | <p>REALIZZAZIONE, POSA IN OPERA E SERVIZIO DI MANUTENZIONE DI IMPIANTI IN FIBRA OTTICA</p> | <p>ISTANZA DI AUTORIZZAZIONE</p> | <p>ELABORATO CARTA TECNICA REGIONALE COMUNE DI ANCONA</p>  | <p>SCALA 1:5000</p> <p>NOME FILE ANCONA</p> <p>DATA 10-03-2023</p> | <p>TAVOLA CTR</p> <p>Formato stampa A3</p> |
|--|--|--|--------------------------------------|---|--|--|

Legenda Simbologia Infrastrutture:

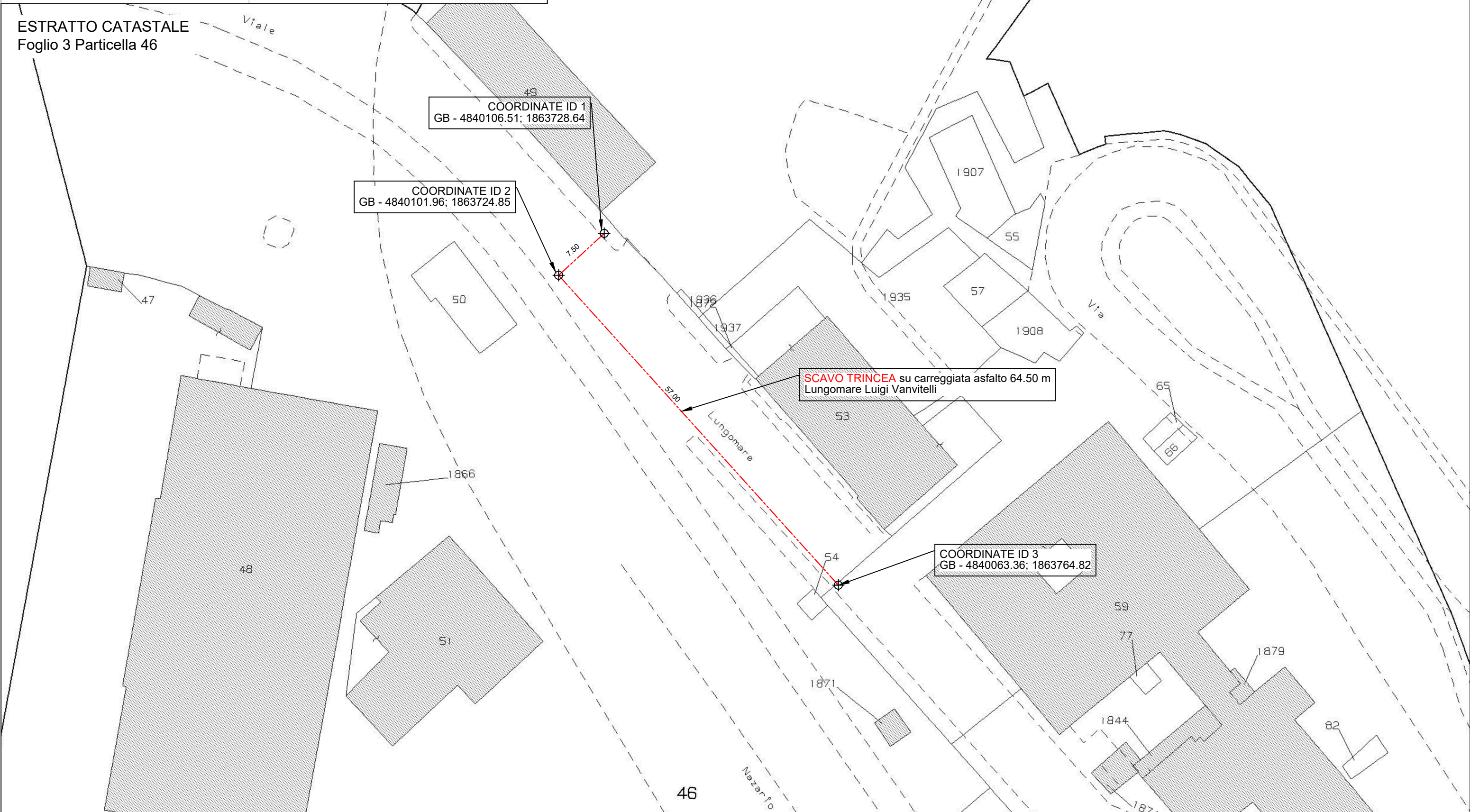
- Trincea
-  Punto rilievo

Rilievo topografico:

| Id Punto | V0 | V1 | V2 | C1 | C2 |
|----------|----|-----|----|------------|------------|
| 1 | CE | 001 | GB | 4840106.51 | 1863728.64 |
| 2 | CE | 001 | GB | 4840101.96 | 1863724.85 |
| 3 | CE | 001 | GB | 4840063.36 | 1863764.82 |



ESTRATTO CATASTALE
Foglio 3 Particella 46



COMMITTENTE




PROGETTISTA



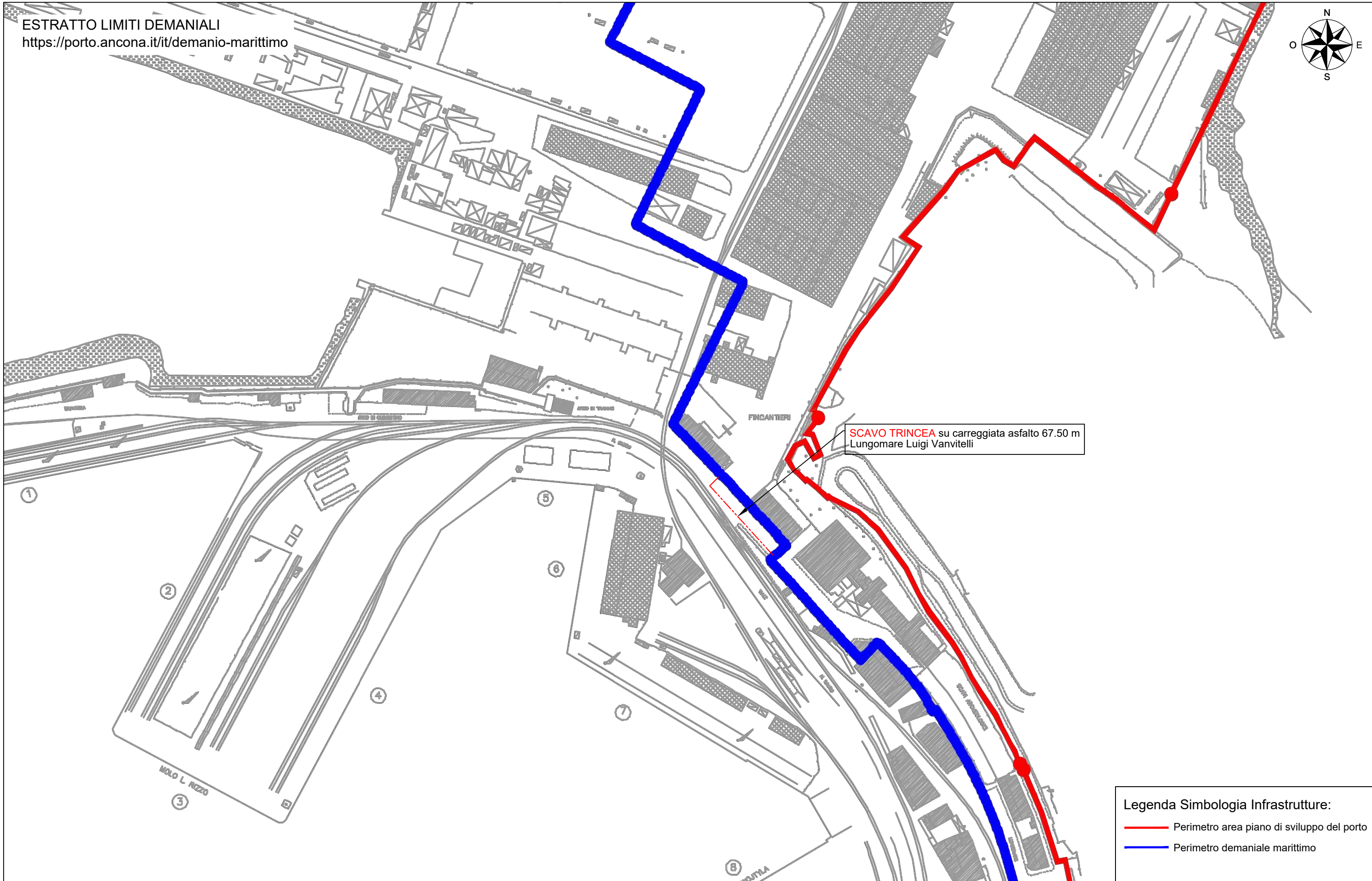
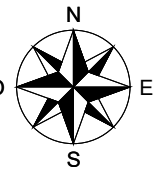
REALIZZAZIONE, POSA IN OPERA
E SERVIZIO DI MANUTENZIONE DI
IMPIANTI IN FIBRA OTTICA

ISTANZA DI
AUTORIZZAZIONE

ELABORATO
ESTRATTO CATASTALE
COMUNE DI ANCONA



| | | | |
|-----------|------------|----------------|---------|
| SCALA | 1:1000 | TAVOLA | CATASTO |
| NOME FILE | ANCONA | Formato stampa | A3 |
| DATA | 10-03-2023 | | |



SCAVO TRINCEA su carreggiata asfalto 67.50 m
Lungomare Luigi Vanvitelli

Legenda Simbologia Infrastrutture:

- Perimetro area piano di sviluppo del porto
- Perimetro demaniale marittimo

COMMITTENTE



PROGETTISTA



REALIZZAZIONE, POSA IN OPERA
E SERVIZIO DI MANUTENZIONE DI
IMPIANTI IN FIBRA OTTICA

ISTANZA DI
AUTORIZZAZIONE

ELABORATO

ESTRATTO LIMITI DEMANIALI



COMUNE DI
ANCONA

SCALA

1:2000



NOME FILE
ANCONA

TAVOLA
LIMITI DEMANIALI

DATA 10-03-2023


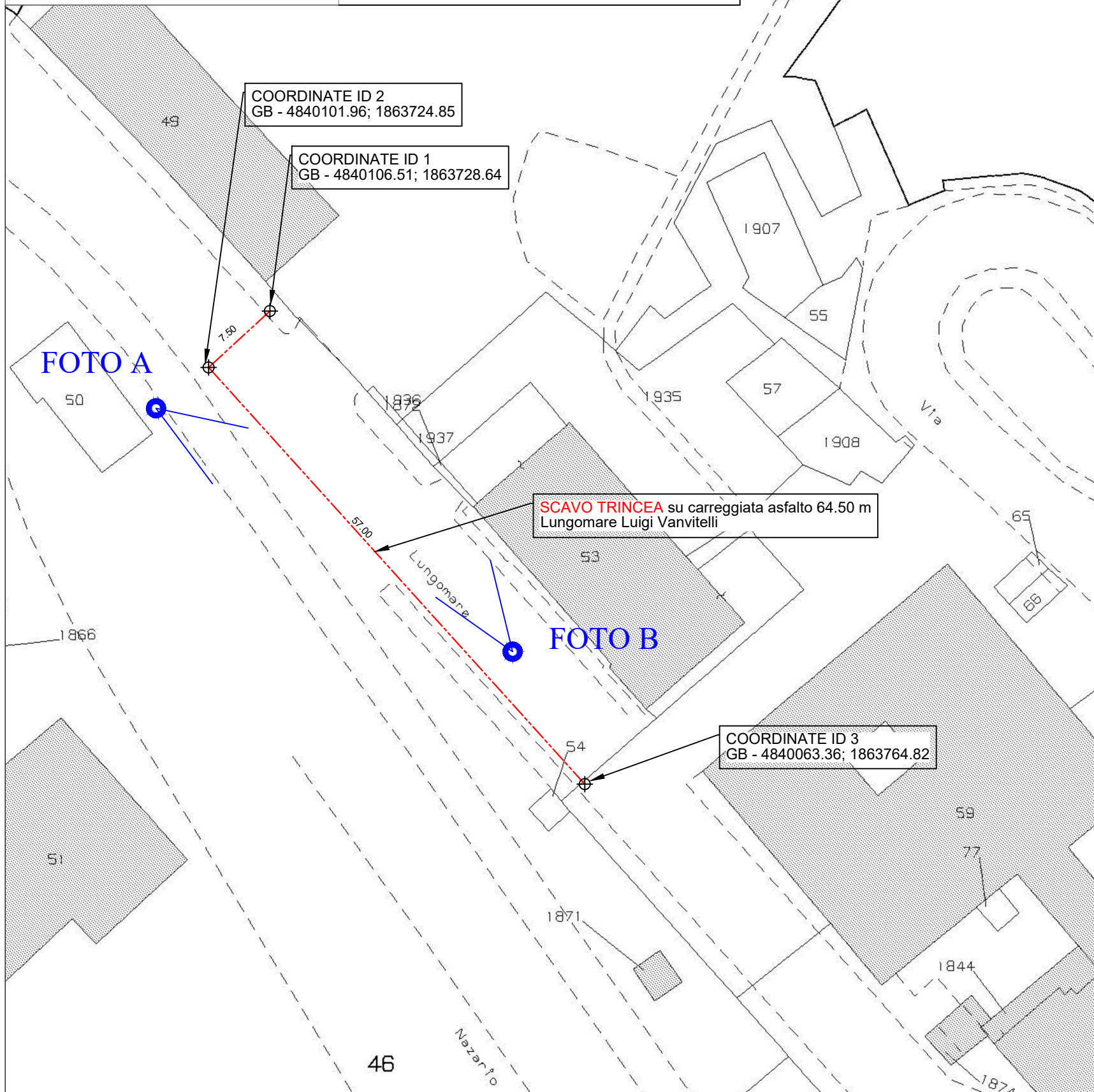
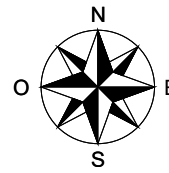
Formato stampa A3

Legenda Simbologia Infrastrutture:

- Trincea
-  Punto rilievo
-  Cono fotografico - Foto x

Rilievo topografico:

| Id Punto | V0 | V1 | V2 | C1 | C2 |
|----------|----|-----|----|------------|------------|
| 1 | CE | 001 | GB | 4840106.51 | 1863728.64 |
| 2 | CE | 001 | GB | 4840101.96 | 1863724.85 |
| 3 | CE | 001 | GB | 4840063.36 | 1863764.82 |



COMMITTENTE




PROGETTISTA



REALIZZAZIONE, POSA IN OPERA
E SERVIZIO DI MANUTENZIONE DI
IMPIANTI IN FIBRA OTTICA



ISTANZA DI
AUTORIZZAZIONE

ELABORATO
PLANIMETRIA SCAVI
COMUNE DI
ANCONA



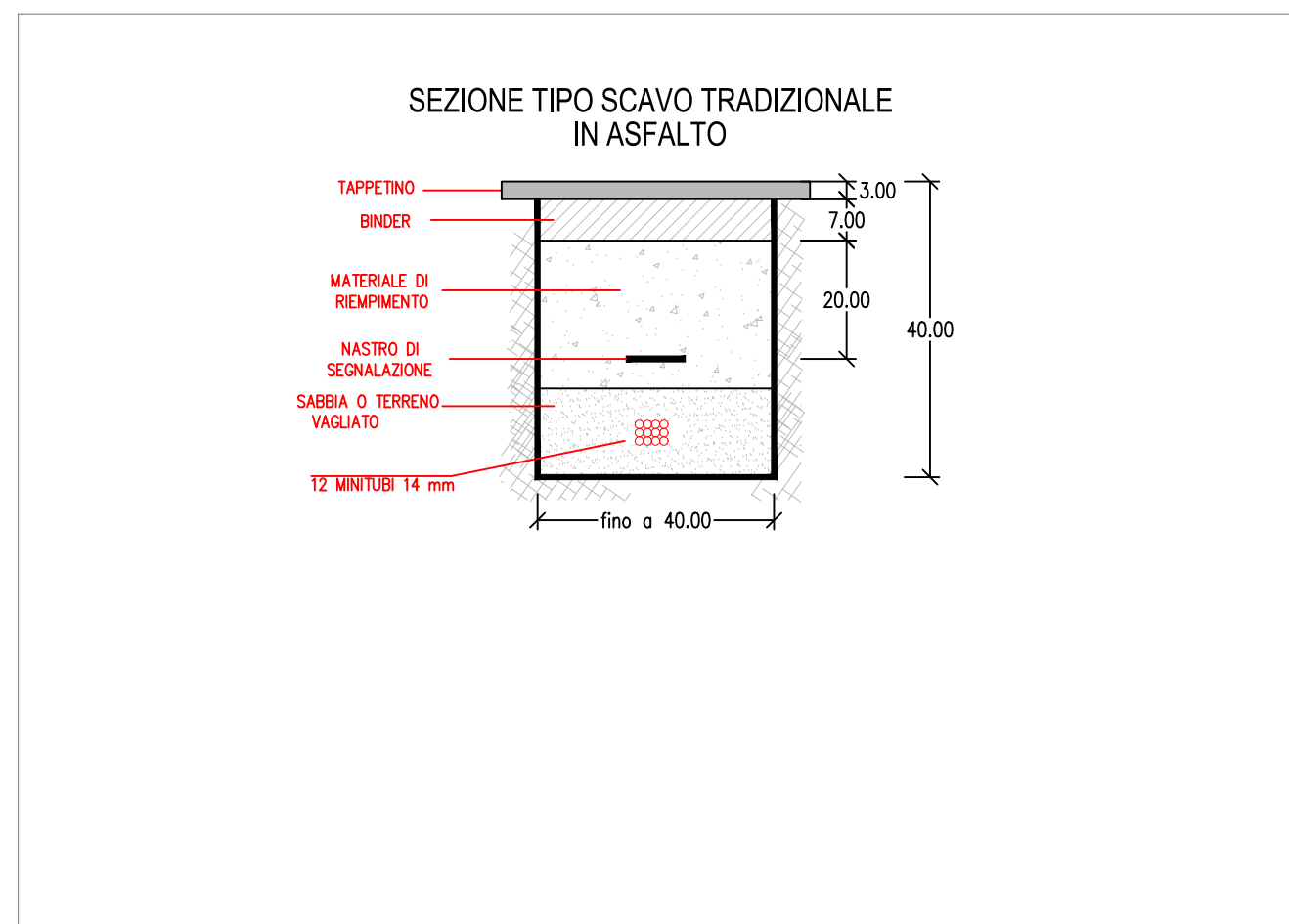
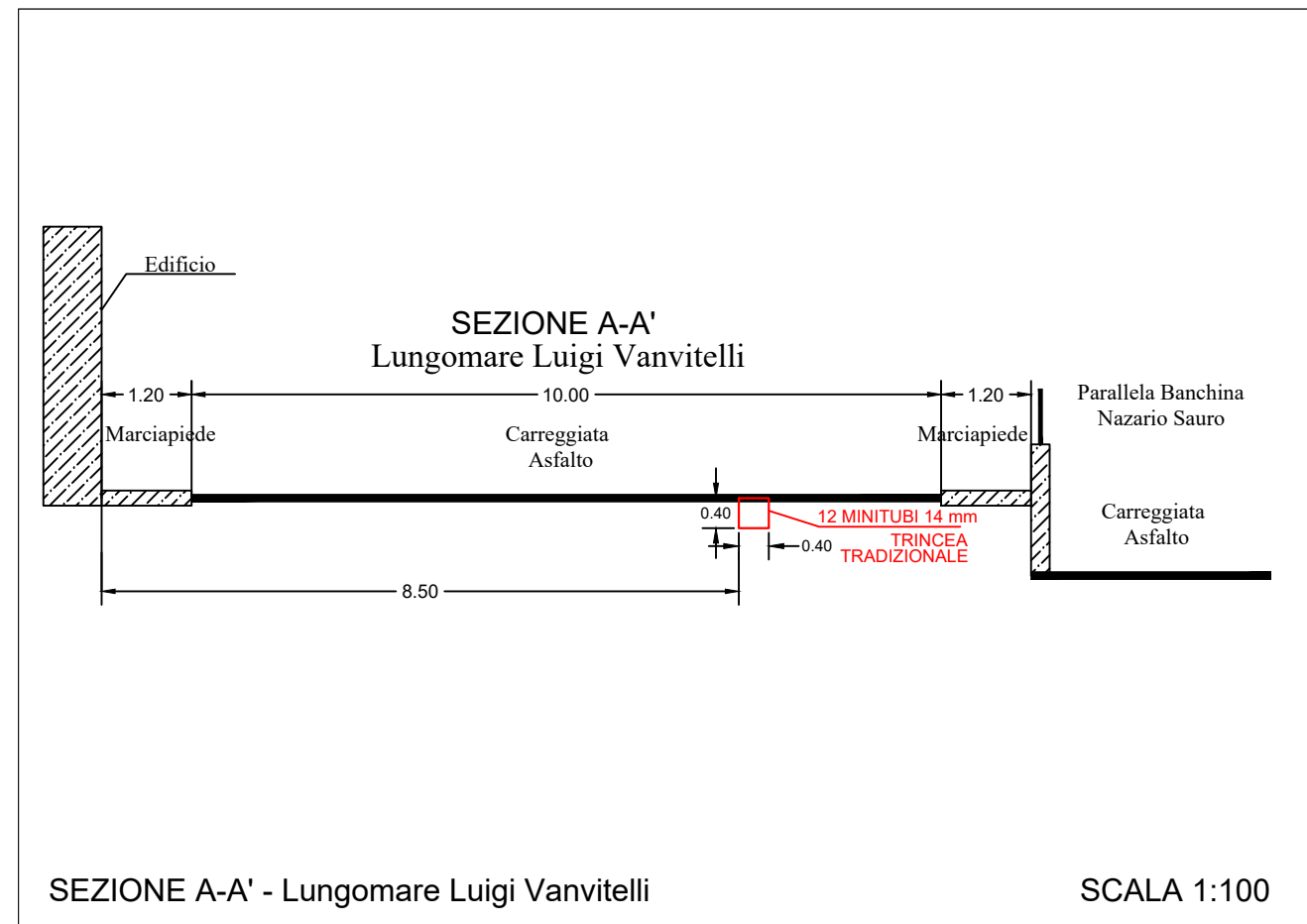
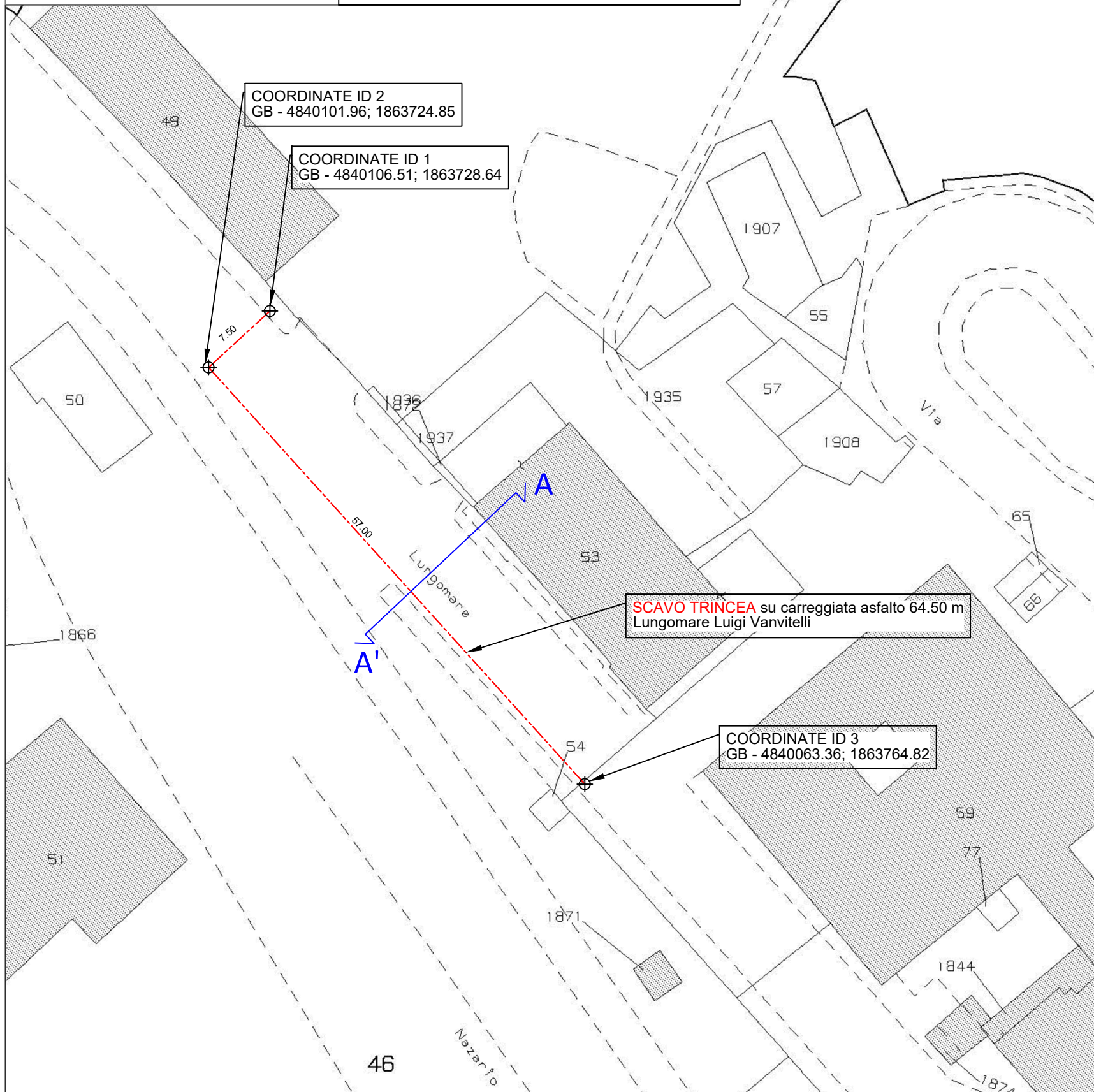
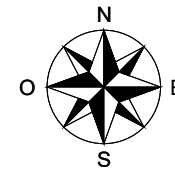
| | | |
|-----------|------------|-------------------|
| SCALA | 1:500 | |
| NOME FILE | ANCONA | TAVOLA |
| | | SCAVI |
| DATA | 10-03-2023 | Formato stampa A3 |

Legenda Simbologia Infrastrutture:

- Trincea
-  Punto rilievo
-  Linea di sezione

Rilievo topografico:

| Id Punto | V0 | V1 | V2 | C1 | C2 |
|----------|----|-----|----|------------|------------|
| 1 | CE | 001 | GB | 4840106.51 | 1863728.64 |
| 2 | CE | 001 | GB | 4840101.96 | 1863724.85 |
| 3 | CE | 001 | GB | 4840063.36 | 1863764.82 |



COMMITTENTE




PROGETTISTA



**REALIZZAZIONE, POSA IN OPERA
E SERVIZIO DI MANUTENZIONE DI
IMPIANTI IN FIBRA OTTICA**

**ISTANZA DI
AUTORIZZAZIONE**



ELABORATO



**SEZIONI
COMUNE DI
ANCONA**


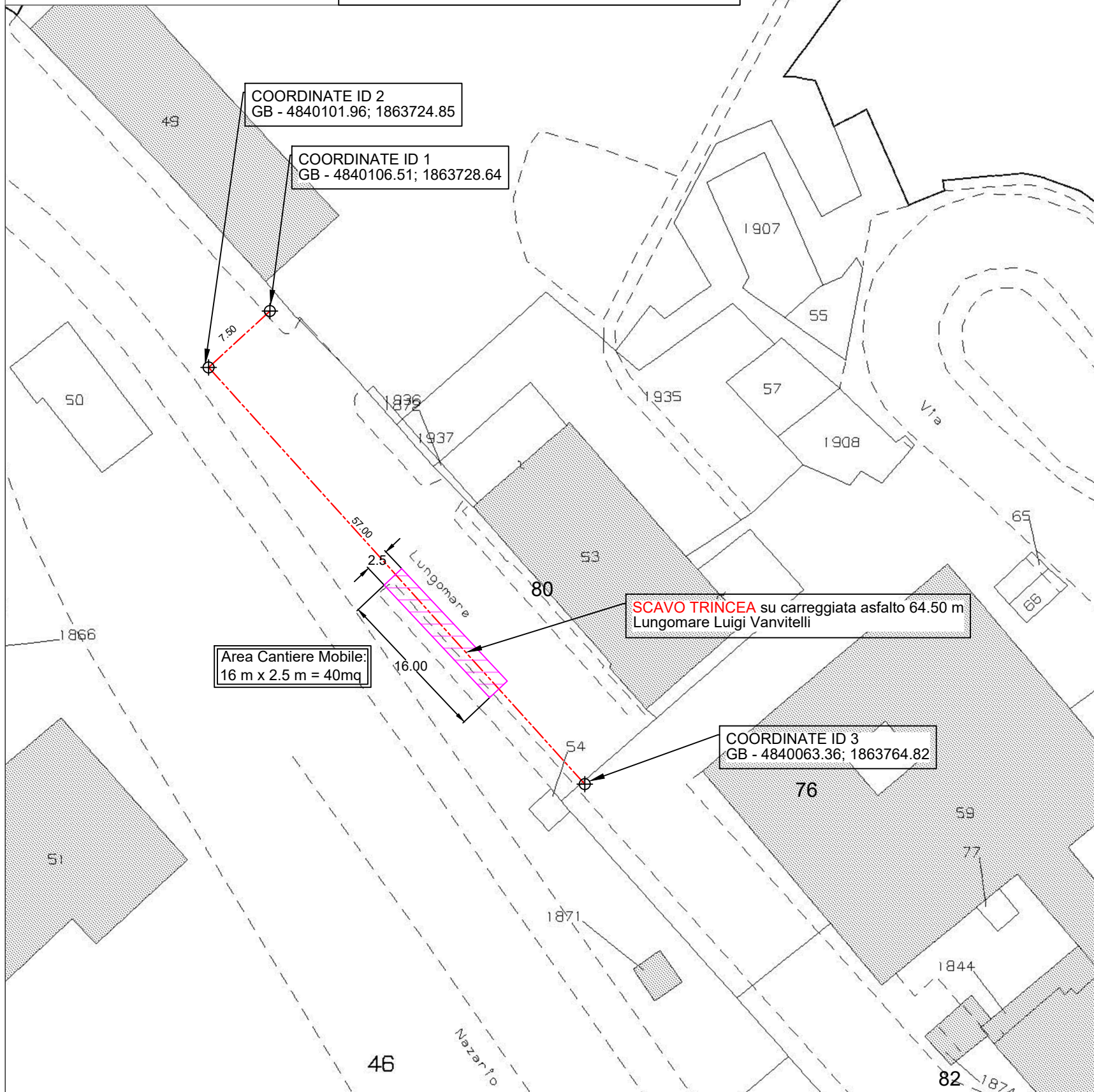
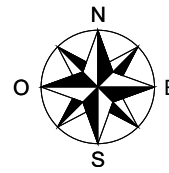
| | |
|-----------|-------------------|
| SCALA | 1:500 |
| NOME FILE | ANCONA |
| TAVOLA | SEZIONI |
| DATA | 10-03-2023 |
| | Formato stampa A3 |

Legenda Simbologia Infrastrutture:

- Trincea
-  Punto rilievo
-  Area Cantiere

Rilievo topografico:

| Id Punto | V0 | V1 | V2 | C1 | C2 |
|----------|----|-----|----|------------|------------|
| 1 | CE | 001 | GB | 4840106.51 | 1863728.64 |
| 2 | CE | 001 | GB | 4840101.96 | 1863724.85 |
| 3 | CE | 001 | GB | 4840063.36 | 1863764.82 |



COMMITTENTE



PROGETTISTA



**REALIZZAZIONE, POSA IN OPERA
E SERVIZIO DI MANUTENZIONE DI
IMPIANTI IN FIBRA OTTICA**

**ISTANZA DI
AUTORIZZAZIONE**

ELABORATO

PLANIMETRIA AREA CANTIERE



**COMUNE DI
ANCONA**

SCALA

1:500

NOME FILE

ANCONA

TAVOLA

AREA CANTIERE

DATA

10-03-2023

Formato stampa A3